

**KAJIAN KONDISI SOSIAL EKONOMI MASYARAKAT  
BERDASARKAN KUALITAS PERMUKIMAN  
DI KECAMATAN BAYAT KABUPATEN KLATEN  
TAHUN 2018**



**SKRIPSI**

**Oleh:**

**WAHYUNING KUSUMANINGRUM**

**K5414052**

**FAKULTAS KEGURUAN DAN ILMU PENDDIKAN  
UNIVERSITAS SEBELAS MARET  
SURAKARTA  
2018**

## PERNYATAAN KEASLIAN TULISAN

Saya yang bertanda tangan di bawah ini:

Nama : Wahyuning Kusumaningrum  
NIM : K5414052  
Program Studi : Pendidikan Geografi

Menyatakan bahwa skripsi saya yang berjudul "KAJIAN KONDISI SOSIAL EKONOMI MASYARAKAT BERDASARKAN KUALITAS PERMUKIMAN DI KECAMATAN BAYAT KABUPATEN KLATEN TAHUN 2018" ini benar-benar merupakan hasil karya saya sendiri. Selain itu, sumber informasi yang dikutip dari penulis lain telah disebutkan dalam teks dan dicantumkan dalam daftar pustaka.

Apabila dikemudian hari terbukti atau dapat dibuktikan skripsi ini hasil jiplakan, saya bersedia menerima sanksi atas perbuatan saya.

Surakarta, Juli 2018

Yang membuat pernyataan



Wahyuning Kusumaningrum

**KAJIAN KONDISI SOSIAL EKONOMI MASYARAKAT  
BERDASARKAN KUALITAS PERMUKIMAN  
DI KECAMATAN BAYAT KABUPATEN KLATEN  
TAHUN 2018**

Oleh :  
**WAHYUNING KUSUMANINGRUM**  
K5414052

Skripsi  
Diajukan untuk memenuhi salah satu persyaratan mendapatkan gelar  
Sarjana Pendidikan pada Program Studi Pendidikan Geografi

**FAKULTAS KEGURUAN DAN ILMU PENDDIKAN  
UNIVERSITAS SEBELAS MARET  
SURAKARTA**

**2018**  
iii

## PERSETUJUAN

### PENGESAHAN SKRIPSI

Nama : Wahyuning Kusumaningrum


NIM : K5414052

Judul Skripsi : Kajian Kondisi Sosial Ekonomi Masyarakat Berdasarkan Kualitas Permukiman Kecamatan Bayat Kabupaten Klaten Tahun 2018


Skripsi ini telah disetujui untuk dipertahankan di hadapan Tim Penguji Skripsi Fakultas Keguruan dan Ilmu Pendidikan Universitas Sebelas Maret Surakarta

### Persetujuan Pembimbing

Pembimbing I

  
Dr. Ahmad, M.Si  
196405071990031011

Pembimbing II





  
Singgih Prihadi, S.Pd, M.Pd  
198209082006041002

## PENGESAHAN SKRIPSI

Nama : Wahyuning Kusumaningrum  
NIM : K5414052  
Judul Skripsi : Kajian Kondisi Sosial Ekonomi Masyarakat Berdasarkan Kualitas Permukiman di Kecamatan Bayat Kabupaten Klaten Tahun 2018

Skripsi ini telah dipertahankan di hadapan Tim Penguji Skripsi Fakultas Keguruan dan Ilmu Pendidikan Universitas Sebelas Maret Surakarta pada hari Rabu, 1 Agustus 2018 dengan hasil LULUS dan revisi maksimal 2 bulan. Skripsi telah direvisi dan mendapat persetujuan dari Tim Penguji

Persetujuan hasil revisi oleh Tim Penguji:

	Nama Penguji	Tanda Tangan	Tanggal
Ketua	: Dr. Moh. Gamal R., M.Si		<u>18 September 2018</u>
Sekretaris	: Seno Budhi Ajar, S.Pd., M.Si		<u>19 September 2018</u>
Penguji I	: Dr. Ahmad, M.Si		<u>18 September 2018</u>
Penguji II	: Singgih Prihadi, S.Pd., M.Pd		<u>18 September 2018</u>

Skripsi disahkan oleh Kepala Program Studi Pendidikan Geografi pada

Hari :


Tanggal :

Mengesahkan

Dekan Fakultas Keguruan dan Ilmu Pendidikan  
Universitas Sebelas Maret,

Prof. Dr. Joko Nurkamto, M.Pd  
NIP. 196101241987021001

Kepala Program Studi  
Pendidikan Geografi,

  
Dr. Yasin Yusup, S.Si, M.Si  
NIP. 197404272002121001

## ABSTRAK

Wahyuning Kusumaningrum. K5414052. **KAJIAN KONDISI SOSIAL EKONOMI MASYARAKAT BERDASARKAN KUALITAS PERMUKIMAN DI KECAMATAN BAYAT TAHUN 2018**. Skripsi, Surakarta: Fakultas Keguruan dan Ilmu Pendidikan, Juli 2018.

Tujuan penelitian ini adalah : (1) Mengetahui kondisi sosial ekonomi masyarakat di Kecamatan Bayat Kabupaten Klaten. (2) Mengetahui kualitas permukiman masyarakat di Kecamatan Bayat Kabupaten Klaten. (3) Mengetahui kajian kondisi sosial ekonomi masyarakat berdasarkan kualitas permukiman di Kecamatan Bayat Kabupaten Klaten.

Penelitian ini menggunakan metode interpretasi visual, overlay dan deskriptif kualitatif dari parameter yang digunakan Unit analisis yang digunakan adalah berdasarkan kualitas permukiman yang ada di setiap blok permukiman dari dua desa sampel. Pengambilan sampel dalam penelitian ini adalah *area purposive sampling*. Teknik pengumpulan data adalah observasi, wawancara, dokumentasi. Analisis data untuk mengetahui kualitas permukiman memanfaatkan teknologi penginderaan jauh dan citra landsat 8 yang diperoleh dari google earth untuk melakukan pengharkatan dari 6 indikator kualitas permukiman. Kondisi social ekonomi masyarakat diperoleh dari data wawancara berdasarkan kualitas permukiman yang ada di wilayah penelitian. Kajian kondisi social ekonomi berdasarkan kualitas permukiman disajikan dalam bentuk data deskriptif dengan analisis menggunakan tabulasi silang.

Berdasarkan hasil penelitian dapat disimpulkan bahwa : (1) Kualitas permukiman yang terdapat di Kecamatan Bayat didominasi dengan kualitas permukiman sedang dan memiliki klasifikasi yang bervariasi disetiap wilayahnya. (2) Tingkat pendapatan yang ada di Kecamatan Bayat dari wawancara sampel yang telah dilakukan didominasi dengan tingkat pendidikan rendah (SD/SMP) dan tingkat pendapatan antar wilayah bervariasi dengan perbandingan jumlah tidak terlalu signifikan. (4) Terdapat hubungan antara kualitas permukiman dengan sosial ekonomi yang ada di Kecamatan Bayat karena adanya bantuan dari pemerintah dan usaha dari penduduk atau anggota keluarga lain untuk meningkatkan kualitas permukiman.

**Kata Kunci:** *Sosial ekonomi, Kualitas, Permukiman*

## **ABSTRACT**

Wahyuning Kusumaningrum. K5414052. **A STUDY ON SOCIAL-ECONOMIC CONDITION OF COMMUNITY BASED ON SETTLEMENT QUALITY IN BAYAT SUB DISTRICT IN 2018.** Thesis, Surakarta: Teacher Training and Education Faculty, July 2018.

The objectives of research were to find out: (1) social-economic condition of community in Bayat Sub District of Klaten Regency, (2) the quality of community settlement in Bayat Sub District of Klaten Regency, and (3) the study on social-economic condition of community based on settlement quality in Bayat Sub District of Klaten Regency.

This research employed visual interpretation, overlay, and descriptive qualitative methods from the parameter employed. The unit of analysis employed was the quality of settlement existing in every settlement blocks deriving from two sample villages. The sampling technique employed was area purposive sampling. Techniques of collecting data used were observation, interview, and documentation. Data analysis was carried out to find out the quality of settlement utilizing landsat 8 distant sensing and imaging technology obtained from google earth to conduct rating from the 6 indicators of settlement quality. Social-economic condition of community was obtained from the result of interview based on the quality of settlement existing in the research location. A study on social-economic condition based on the quality of settlement was presented in the form of descriptive data with analysis using cross-tabulation.

Based on the result of research, the following conclusions could be drawn (1) the quality of settlement existing in Bayat Regency was dominated with the quality of settlement that was having and had varying classification in any of its areas. (2) Income level existing in Bayat Sub District, according to interview with the sample, was varying between areas with not too significant ratios and education level was dominated by low education level. (3) There was a relationship between the quality of settlement and social economic condition existing in Bayat Sub District due to the presence of government aid and people or other family members' attempt of improving the quality of settlement.

**Keywords:** Social economy, Quality, Settleme

## **MOTTO**

“Jalani, Nikmati, Syukuri”

“Sebuah mutiara tidak akan terbentuk apabila kerang tidak terluka”

“Allah bersamamu”



## PERSEMBAHAN

Teriring syukur kehadiran Allah Subhanallahu Wa Ta'ala, kupersembahkan karya ini untuk:

1. **Ibu dan Bapakku** yang telah menyertai perkembanganku, mengajarkanku arti kehidupan, dan senantiasa berdo'a untuk kebbaikanku. Terimakasih. Semoga kesehatan dan kebahagiaan menyertaimu selalu
2. **Ketiga adikku, Wawan, Rizqi, dan Ditya** yang menjadi penyemangatku berproses. Semoga Allah senantiasa merahmati dan memudahkan segala urusan kalian.
3. Budhe, Pakdhe, Mbah Kakung, Mbah Putri, Mba Brindil, Bryan dan Tata yang selalu memberikan motivasi dan kekuatan tambahan.
4. **My Supporting System**, Afif Burhanuddin, Risa, Alfina, Mitha, Ellisa, Angga, Azi, Faul, Ukong, Sisi, Hikari, Memes, dan Marina. Terimakasih menjadi warna di masa kuliahku.

## **KATA PENGANTAR**

Puji Syukur penulis panjatkan kehadirat ALLAH SWT atas limpahan rahmat dan hidayahNya berupa ilmu, kesehatan dan keselamatan. Atas Kehendaknya penulis dapat menyelesaikan skripsi dengan judul **“KAJIAN SOSIAL EKONOMI MASYARAKAT BERDASARKAN KUALITAS PERMUKIMAN KECAMATAN BAYAT TAHUN 2018”**

Skripsi ini disusun untuk memenuhi sebagian persyaratan untuk mendapatkan gelar Sarjana pada Program Studi Pendidikan Geografi, Fakultas Keguruan dan Ilmu Pendidikan, Universitas Sebelas Maret. Penulis menyadari bahwa terselesaikannya skripsi ini tidak terlepas dari bantuan, bimbingan dan pengarahan dari berbagai pihak. Untuk itu, penulis menyampaikan terimakasih kepada:

1. Bapak Prof. Dr. Joko Nurkamto, M.Pd., selaku Dekan Fakultas Keguruan dan Ilmu Pendidikan Universitas Sebelas Maret yang telah menyetujui dan memberikan izin penelitian dan penulisan skripsi.
2. Bapak Dr. Mohammad Gamal Rindarjono M.Si., selaku Kepala Progam Studi Pendidikan Geografi Fakultas Keguruan dan Ilmu Pendidikan Universitas Sebelas Maret sekaligus Pembimbing Akademik yang telah memberikan izin penulisan skripsi, motivasi, dan saran selama menempuh studi
3. Bapak Dr. Ahmad, M.Si., selaku Pembimbing I, yang telah memberikan bimbingan serta pengarahan kepada penulis dalam menyelesaikan skripsi
4. Bapak Singgih Prihadi, S.Pd, M.Pd., selaku Pembimbing II yang telah memberikan bimbingan, kesabaran, motivasi, arahan dan semangat kepada penulis dalam menyelesaikan skripsi.
5. Bapak/Ibu dosen Progam Studi Pendidikan Geografi Fakultas Keguruan dan Ilmu Pendidikan Universitas Sebelas Maret yang telah memberi ilmu dan

bimbingan selama penulis menjalani masa studi sehingga dapat mendukung penulisan skripsi ini.

6. Pemerintah Kabupaten Klaten beserta jajaran instansi dibawahnya yang telah bersedia memberikan izin data yang dibutuhkan dalam penelitian ini.
7. Pemerintah Desa Paseban dan Jambakan, atas bantuan dan kerjasamanya sehingga dari kegiatan survey penelitian hingga penulisan skripsi berjalan dengan baik.
8. Griya Arimbi terutama untuk kos Ellisa dan Sisi yang menjadi tempat singgah selain shelter dan ruang kuliah
9. Teman-Teman Kelompok Peron Surakarta dan Himago FKIP UNS yang menjadi menemani berproses
10. Teman- teman Pendidikan Geografi 2014.
11. Seluruh pihak yang tidak dapat penulis sebutkan satu persatu, terimakasih atas dukungan baik moril maupun materil dalam penyelesaian penulisan skripsi ini.

Penulis menyadari bawa skripsi ini masih jauh dari sempurna, maka dengan segala kerendahan hati penulis mengharapkan kritik dan saran yang membangun dari semua pihak. Semoga skripsi ini dapat bermanfaat bagi pembaca dan masyarakat pada umumnya.

Surakarta,, Juli 2018

Penulis

## DAFTAR ISI

	Halaman
HALAMAN JUDUL.....	i
HALAMAN PERNYATAAN .....	ii
HALAMAN PENGAJUAN.....	iii
HALAMAN PERSETUJUAN.....	iv
HALAMAN PENGESAHAN REVISI SKRIPSI.....	v
HALAMAN ABSTRAK.....	vi
HALAMAN MOTTO .....	vii
HALAMAN PERSEMBAHAN .....	viii
KATA PENGANTAR .....	ix
DAFTAR ISI.....	xi
DAFTAR TABEL.....	xiii
DAFTAR GAMBAR .....	xv
DAFTAR LAMPIRAN.....	xvi
BAB I PENDAHULUAN.....	1
A. Latar Belakang Masalah.....	1
B. Rumusan Masalah .....	6
C. Tujuan penelitian.....	7
D. Manfaat penelitian.....	7
BAB II KAJIAN PUSTAKA DAN KERANGKA BERPIKIR.....	8
A. Kajian Pustaka.....	8
1. Masyarakat.....	8
2. Masyarakat Pedesaan dan Masyarakat Perkotaan .....	9
a. Masyarakat Pedesaan .....	9
b. Masyarakat Perkotaan .....	11
3. Sosial Ekonomi.....	13
4. Kondisi Sosial Ekonomi .....	14
5. Permukiman.....	16
6. Sistem Informasi Geografis .....	22
7. Kondisi Sosial Ekonomi terhadap Kualitas Fisik Permukiman.....	25
B. Kerangka Berpikir .....	26
BAB III METODE PENELITIAN.....	29
A. Tempat dan Waktu Penelitian .....	29

B. Metode dan Pendekatan Penelitian.....	30
C. Data dan Sumber Data.....	31
D. Teknik Pengambilan Subjek Penelitian .....	32
E. Teknik Pengumpulan Data .....	35
F. Teknik Uji Validitas.....	37
G. Teknik Analisis Data.....	39
H. Prosedur Penelitian.....	46
<b>BAB IV HASIL PENELITIAN DAN PEMBAHASAN .....</b>	<b>48</b>
A. Deskripsi Daerah Penelitian.....	48
1. Deskripsi Geografi .....	48
a. Letak, Batas, dan Luas .....	48
b. Iklim .....	50
c. Penggunaan Lahan .....	55
2. Deskripsi Sosial Masyarakat.....	59
a. Jumlah dan Persebaran Penduduk.....	59
b. Komposisi Penduduk .....	59
B. Hasil Penelitian .....	61
C. Pembahasan.....	83
<b>BAB V SIMPULAN, IMPLIKASI DAN SARAN.....</b>	<b>86</b>
A. Simpulan .....	86
B. Implikasi.....	86
C. Saran.....	87
<b>DAFTAR PUSTAKA .....</b>	<b>88</b>
<b>LAMPIRAN.....</b>	<b>93</b>

## DAFTAR TABEL

	Halaman
Tabel 1.1 Indikator Pendidikan Kabupaten Klaten.....	3
Tabel 1.2 Statistik Kemiskinan Kabupaten Klaten .....	3
Tabel 2.1 Klasifikasi Kepadatan Permukiman.....	19
Tabel 2.2 Klasifikasi Tata Letak Bangunan.....	19
Tabel 2.3 Klasifikasi Lebar Jalan Masuk.....	20
Tabel 2.4 Klasifikasi Lokasi Permukiman .....	20
Tabel 2.5 Klasifikasi Kondisi Jalan Masuk.....	21
Tabel 2.6 Klasifikasi Pohon Pelindung.....	22
Tabel 3.1 Jadwal Penelitian.....	29
Tabel 3.2 Kisi-kisi Observasi dalam Penelitian .....	35
Table 3.3 Kisi-kisi Wawancara dalam Penelitian .....	37
Tabel 3.4 Penggolongan Pendidikan.....	44
Table 3.5 Penggolongan Pendapatan atau Penghasilan Kepala Keluarga .....	44
Table 4.1 Luas Masing-Masing Desa di Kecamatan Bayat .....	49
Tabel 4.2 Data Curah Hujan Kecamatan Bayat Tahun 2008-2017.....	52
Table 4.3 Rerata Curah Hujan Kecamatan Bayat dalam Kurun Waktu Sepuluh ... Tahun (2007-2017).....	54
Table 4.4 Klasifikasi Tipe Curah Hujan menurut Schmidt dan Fergusson.....	55
Table 4.5 Penggunaan Lahan di Kecamatan Bayat Tahun 2016 .....	58
Table 4.6 Penduduk Kecamatan Bayat Tahun 2015 menurut Kelompok .....	
Umur Berdasarkan Proyeksi Penduduk dan Hasil Sensus Penduduk ... 2010.....	60
Tabel 4.7 Persebaran Kepadatan Permukiman Desa Paseban dan Jambakan.....	63
Tabel 4.8 Persebaran Tata Letan Permukiman Desa Paseban dan Jambakan.....	67
Tabel 4.9 Persebaran Lebar Jalan Permukiman Desa Paseban dan Jambakan ....	70

Tabel 4.10	Persebaran Lokasi Permukiman Desa Paseban dan Jambakan .....	71
Tabel 4.11	Persebaran Kondisi Jalan Masuk Desa Paseban dan Jambakan .....	72
Tabel 4.12	Persebaran Pohon Pelindung Desa Paseban dan Jambakan .....	63
Tabel 4.13	Persebaran Kualitas Permukiman di Desa Paseban .....	75
Tabel 4.14	Luas Persebaran Kualitas Permukiman di Desa Paseban dan Jambakan .....	76
Table 4.15	Tingkat Pendidikan berdasarkan Kualitas Permukiman di Desa Paseban .....	80
Table 4.16	Tingkat Pendapatan berdasarkan Kualitas Permukiman di Desa Paseban .....	81
Table 4.17	Tingkat Pendidikan berdasarkan Kualitas Permukiman di Desa Jambakan .....	82
Table 4.18	Tingkat Pendapatan berdasarkan Kualitas Permukiman di Desa Jambakan .....	82

## DAFTAR GAMBAR

	Halaman
Gambar 2.1 Komponen GIS.....	24
Gambar 2.2 Skema Kerangka Penelitian .....	34
Gambar 3.1 Diagram Alur Pengambilan Sampel.....	24
Gambar 4.1 Peta Administrasi .....	50
Gambar 4.2 Tipe Curah Hujan Menurut Schmidt-Fergusson di .....	
Kecamatan Bayat .....	56
Gambar 4.3 Peta Penggunaan Lahan Kecamatan Bayat Tahun 2017 .....	57
Gambar 4.4 Peta Blok Permukiman Jambakan.....	62
Gambar 4.5 Peta Blok Permukiman Paseban.....	62
Gambar 4.6 Peta Kepadatan Permukiman Desa Paseban .....	63
Gambar 4.7 Peta Kepadatan Permukiman Desa Jambakan .....	63
Gambar 4.8 Kepadatan Permukiman pada Tingkat Buruk (a), Sedang (b), dan .....	
Baik (c) .....	65
Gambar 4.9 Tata Letak Permukiman pada Baik (a), Sedang (b), dan Buruk (c)..	67
Gambar 4.10 Peta Tata Letak Permukiman Desa Paseban .....	68
Gambar 4.11 Peta Tata Letak Permukiman Desa Jambakan .....	68
Gambar 4.12 Peta Kualitas Permukiman Desa Paseban .....	72
Gambar 4.13 Peta Kualitas Permukiman Desa Jambakan .....	72



## DAFTAR LAMPIRAN

Lampiran 1 Lembar Observasi.....	91
Lampiran 2 Lembar Wawancara.....	92
Lampiran 3 Dokumentasi .....	95
Lampiran 4 Peta .....	101
Lampiran 5 Data Wawancara.....	111
Lampiran 6 Ijin Penelitian.....	113