

ANALISIS *URBAN SPRAWL* di KECAMATAN BANYUURIP

KABUPATEN PURWOREJO PADA TAHUN 2004 – 2014

**(Sebagai Suplemen Bahan Ajar dalam Pembelajaran Geografi Sekolah
Menengah Atas Kelas XII Kompetensi Dasar Menganalisis Pola Persebaran
dan Interaksi Spasial Antara Desa dan Kota untuk Pengembangan Ekonomi
Daerah)**



SKRIPSI

Oleh:

VIKKY VIDIA ANGGITIRAWATI

K5410064

FAKULTAS KEGURUAN DAN ILMU PENDIDIKAN

UNIVERSITAS SEBELAS MARET

SURAKARTA

DESEMBER 2014

PERNYATAAN KEASLIAN TULISAN

Saya yang bertanda tangan di bawah ini

Nama : Vikky Vidia Anggitirawati

NIM : K5410064

Jurusan / Program Studi : P.IPS / Pendidikan Geografi

menyatakan bahwa skripsi saya berjudul “*Analisis Urban Sprawl* di Kecamatan Banyuurip Kabupaten Purworejo Pada Tahun 2004-2014 (Sebagai Suplemen Bahan Ajar dalam Pembelajaran Geografi Sekolah Menengah Atas Kelas XII Kompetensi Dasar Menganalisis Pola Persebaran dan Interaksi Spasial Antara Desa dan Kota untuk Pengembangan Ekonomi Daerah)” ini benar-benar merupakan hasil karya saya sendiri. Selain itu, sumber informasi yang dikutip dari penulis lain telah disebutkan dalam teks dan dicantumkan dalam daftar pustaka.

Apabila pada kemudian hari terbukti atau dapat dibuktikan skripsi ini hasil jiplakan, saya bersedia menerima sanksi atas perbuatan saya.

Surakarta, November 2014

Yang Membuat Pernyataan



Vikky Vidia Anggitirawati

NIM : K5410064

ANALISIS *URBAN SPRAWL* di KECAMATAN BANYUURIP

KABUPATEN PURWOREJO PADA TAHUN 2004 – 2014

**(Sebagai Suplemen Bahan Ajar dalam Pembelajaran Geografi Sekolah
Menengah Atas Kelas XII Kompetensi Dasar Menganalisis Pola Persebaran
dan Interaksi Spasial Antara Desa dan Kota untuk Pengembangan Ekonomi**

Daerah)

Oleh:

Vikky Vidia Anggitirawati

K5410064

Skripsi

**Diajukan untuk memenuhi salah satu persyaratan mendapatkan gelar
Sarjana Pendidikan Program Studi Pendidikan Geografi, Jurusan
Pendidikan Ilmu Pengetahuan Sosial**

FAKULTAS KEGURUAN DAN ILMU PENDIDIKAN

UNIVERSITAS SEBELAS MARET

SURAKARTA

DESEMBER 2014

PERSETUJUAN

Skripsi ini telah disetujui untuk dipertahankan di hadapan Tim Penguji Skripsi
Fakultas Keguruan dan Ilmu Pendidikan, Universitas Sebelas Maret Surakarta.

Pembimbing I



Dra. Inna Prihartini, M.S
NIP. 195702071983032002

Pembimbing II



Dr. Moh. Gamal Rindarjono, M.Si
NIP. 196408031995121001


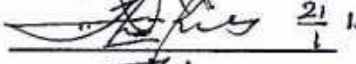

PENGESAHAN

Skripsi ini telah dipertahankan di hadapan Tim Penguji Skripsi Fakultas Keguruan dan Ilmu Pendidikan Universitas Sebelas Maret Surakarta dan diterima untuk memenuhi salah satu persyaratan mendapatkan gelar Sarjana Pendidikan.

Hari : Selasa

Tanggal : 16 Desember 2014

Tim Penguji Skripsi

	Nama Terang	Tanda Tangan
Ketua	: Prof. Dr. Chatarina Muryani, M.Si	
Sekretaris	: Singgih Prihadi S.Pd, M.Pd	
Anggota I	: Dra. Inna Prihartini, M.S	 21/15
Anggota II	: Dr. Moh. Gamal Rindarjono, M.Si	

Disahkan oleh

Fakultas Keguruan dan Ilmu Pendidikan

Universitas Sebelas Maret



Prof. Dr. H. M Furqon Hidayatullah, M.Pd

NIP 196007271987021001

MOTTO

“Rumahku, surgaku”

(Penulis)

“Banyak jalan menuju Roma. Jika kebetulan jalan yang kau tempuh lebih panjang dari jalan yang mereka tempuh, nikmatilah perjalanan yang kau punya karena itu berarti Allah ingin membimbingmu lebih lama dibanding mereka”

(Penulis)

“Semua akan berakhir indah. Jika belum indah, itu bukan akhir namanya, jadi tetaplah semangat dan lanjutkan perjuangan”

(Penulis)

“Semua akan mudah jika kau percaya. Percaya pada dirimu bahwa kau bisa melakukannya”

(Penulis)

PERSEMBAHAN

*Teriring doa dan rasa syukurku kepada Allah SWT,
kupersembahkan karya kecil ini untuk:*

- ❖ *Bapak Basuki dan mamah Ruminah Trisnowati atas doa, pengorbanan, dorongan semangat dan cinta kasihnya yang senantiasa mengiringi setiap langkahku.*
- ❖ *Adikku Dwi Ruki Fatimah Agustia dan Filazah Rumba Gharsani atas kebersamaan, bantuan, dan dorongan semangatnya.*
- ❖ *Saudaraku dan sahabat-sahabatku yang tak pernah lelah memberikan motivasi juga dukungan ketika semangat ini mulai pudar*
- ❖ *Keluarga besar Geografi 2010*
- ❖ *Almamater, UNS tercinta*

ABSTRAK

Vikky Vidia Anggitirawati. K5410064. **ANALISIS *URBAN SPRAWL* di KECAMATAN BANYUURIP KABUPATEN PURWOREJO PADA TAHUN 2004 – 2014 (Sebagai Suplemen Bahan Ajar dalam Pembelajaran Geografi Sekolah Menengah Atas Kelas XII Kompetensi Dasar Menganalisis Pola Persebaran dan Interaksi Spasial Antara Desa dan Kota untuk Pengembangan Ekonomi Daerah)**. Skripsi, Fakultas Keguruan dan Ilmu Pendidikan Universitas Sebelas Maret, Surakarta. Oktober 2014.

Penelitian ini bertujuan, (1) Mengetahui transformasi spasial dalam proses *urban sprawl* di Kecamatan Banyuurip dari tahun 2004-2014; (2) Mengetahui perkembangan permukiman yang ada di Kecamatan Banyuurip dari tahun 2004-2014; (3) Mengetahui transformasi sosial yang terjadi di Kecamatan Banyuurip akibat adanya transformasi spasial dari tahun 2004-2014; (4) Mengetahui manfaat penelitian ini bagi mata pelajaran geografi kelas XII

Pendekatan yang digunakan dalam penelitian ini adalah pendekatan keruangan (*Spatial Approach*). Jenis penelitian ini adalah penelitian kualitatif dan metode yang digunakan adalah metode studi kasus. Teknik pengumpulan data yang digunakan meliputi (1) wawancara, (2) observasi / pengamatan langsung, dan (3) analisis data sekunder. Analisis data yang digunakan adalah (1) pengamatan transformasi spasial dengan interpretasi citra, (2) pengukuran perkembangan permukiman, (3) proses transformasi sosial masyarakat

Berdasarkan hasil penelitian yang dilakukan maka dapat disimpulkan bahwa: (1) perkembangan spasial fisik yang terjadi di Kecamatan Banyuurip merupakan proses yang horizontal sentrifugal dan tipe perluasan kota (*urban sprawl*) yang terjadi di kecamatan ini adalah meloncat; (2) luas permukiman pada tahun 2004 sebesar 129.0499 Ha meningkat sebesar 1.293% pada tahun 2014 menjadi 187.3633%, (3) transformasi sosial yang terjadi di Kecamatan Banyuurip ditandai dengan meningkatnya jumlah dan kepadatan penduduk di 9 desa, meningkatnya luas lahan terbangun sebanyak 0.542%, meningkatnya jumlah fasilitas sosial ekonomi, dan terjadinya modernisasi di bidang komunikasi. (4) manfaat penelitian ini adalah sebagai suplemen bahan ajar mata pelajaran geografi kelas XII khususnya pada Kompetensi Dasar menganalisis pola persebaran dan interaksi spasial antara desa dan kota untuk pengembangan ekonomi daerah

Kata Kunci: Urban Sprawl, Perkembangan Permukiman, Transformasi Spasial, Transformasi Sosial

ABSTRACT

Vikky Vidia Anggitirawati.K5410064. AN ANALYSIS ON URBAN SPRAWL IN BANYUURIP SUB DISTRICT OF PURWOREJO REGENCY IN 2004-2014 (As Supplement to Learning Material in Geographical Learning of the twelfth grade of Senior High School in Basic Competency of Analyzing the Distribution Pattern and the spatial interaction between Village and City For Local Economic Development). Thesis, Teacher Training and Education Faculty of Sebelas Maret University. Surakarta, October, 2014.

This research aimed (1) to find out the spatial transformation in urban sprawl process in Banyuurip Sub District in 2004-2014; (2) to find out the development of settlement existing in Banyuurip Sub District in 2004-2014; (3) to find out the social transformation occurring in Banyuurip Sub District due to spatial transformation in 2004-2014; and (4) to find out the benefit of current research to geography subject in the twelfth grade.

The approach used in this research was the spatial one. This study was a qualitative research and the method used was case study method. Technique of collecting data used included (1) interview, (2) observation/direct observation, and (3) secondary data analysis. The data analysis was carried out using (1) observation on spatial transformation with image interpretation, (2) settlement development, and (3) societal social transformation process.

Considering the result of research conducted, it could be concluded that (1) the fiscal spatial development occurring in Banyuurip is the centrifugal horizontal process and the urban sprawl type occurring in this sub district is the jumping one; (2) the settlement width in 2004 was 129,0499 Ha increasing by 1.293% in 2014 to 187,3633 Ha, (3) the social transformation occurring in Banyuurip Sub District characterized by the increase in population number in 9 villages, the increase in the constructed land width by 0.542%, the increase in the number of economic social facility, and the modernization occurring in communication field. (4) The benefit of current research was that it served as supplement to learning material of geography subject for the twelfth grade particularly in the Basic Competency of analyzing the distribution pattern and the spatial interaction between village and city for local economic development.

Keywords: Urban Sprawl, Settlement Development, Spatial Transformation, Social Transformation

KATA PENGANTAR

Segala puji bagi Allah Yang Maha Pengasih lagi Maha Penyayang atas rahmat serta hidayah-NYA sehingga skripsi ini dapat diselesaikan untuk memenuhi salah satu persyaratan mendapatkan gelar Sarjana Pendidikan Program Studi Pendidikan Geografi Jurusan Pendidikan Ilmu Pengetahuan Sosial Fakultas Keguruan dan Ilmu Pendidikan Universitas Sebelas Maret Surakarta. terselesaikannya skripsi ini tentu saja tidak terlepas dari bantuan, bimbingan dan pengarahan dari beberapa pihak. Untuk itu, penulis menyampaikan terima kasih kepada :

1. Bapak Prof. Dr. Ravik Karsidi M.S selaku Rektor UNS yang telah memberikan ijin menyusun skripsi
2. Bapak Prof. Dr. M. Furqon Hidayatullah, M.Pd selaku Dekan FKIP UNS, atas pemberian ijin menyusun skripsi
3. Bapak Drs. Syaiful Bahri, M.Pd selaku Ketua Jurusan P.IPS, atas pemberian ijin menyusun skripsi
4. Bapak Drs. Djoko Soebandriyo, M.Pd selaku Ketua Program Studi Pendidikan Geografi Jurusan P.IPS FKIP UNS
5. Ibu Dra. Inna Prihartini, M.S, selaku Pembimbing I yang telah memberikan bimbingan, pengarahan dan motivasi dalam penyusunan skripsi
6. Bapak Dr. Moh. Gamal Rindarjono, M.Si, selaku Pembimbing II yang telah memberikan bimbingan, pengarahan dan motivasi dalam penyusunan skripsi
7. Bapak Gentur Adi Tjahjono, S.Si, selaku Pembimbing Akademik yang telah memberikan pengarahan dan dukungan dari awal perkuliahan hingga akhir
8. Seluruh dosen Pendidikan Geografi yang telah memberikan pembelajaran
9. Bapak Sartono yang telah membantu memperoleh data sekunder di Kantor Pertanahan
10. Bapak Dian yang telah membantu memperoleh data sekunder di Kantor Pemerintah Daerah (Dinas Pendapatan, Keuangan dan Aset Daerah)

11. Seluruh Kepala Desa dan Lurah yang telah bersedia menjadi informan untuk melengkapi data primer
12. Seluruh sahabat geografi angkatan 2010, atas kebersamaan dan kekeluargaannya khususnya untuk Agil yang selalu bersedia mengulurkan tangannya membantu penulis membuat peta
13. Teman sekamarku Tri Marlina S.Si, atas dorongan semangat dan kebersamaannya
14. Teman-teman wijaya kost jilid 1 dan jilid 2 atas waktu, kebersamaan dan kekeluargaannya
15. Pak Widodo beserta keluarga dan Pak Parno sekeluarga yang telah memberikan pengertian, dorongan juga tempat berteduh yang nyaman.
16. Sahabatku Ike, Widodo, Fauzi, Darul, Uning, Mbak Seftian Eva, Shinta Khoiru, Mbak Shinta Ayu, Erni Latifah dan semuanya atas doa, semangat, motivasi, waktu dan kebersamaannya selama ini
17. Seluruh pihak yang telah membantu dan tidak bisa disebutkan satu-persatu

Penulis menyadari bahwa skripsi ini masih jauh dari kata sempurna, karena penulis hanya manusia biasa yang memiliki banyak kekurangan. Meskipun demikian, penulis berharap agar skripsi ini dapat bermanfaat bagi penulis khususnya dan pembaca pada umumnya. Semoga skripsi ini juga dapat memberikan manfaat bagi perkembangan ilmu pengetahuan.

Akhir kata, semoga kita selalu berada dalam lindungan Allah SWT, Amin.

Surakarta, November 2014

Penulis

DAFTAR ISI

	Halaman
HALAMAN JUDUL.....	i
HALAMAN PERNYATAAN	ii
HALAMAN PENGAJUAN.....	iii
HALAMAN PERSETUJUAN.....	iv
HALAMAN PENGESAHAN.....	v
HALAMAN MOTTO.....	vi
HALAMAN PERSEMBAHAN.....	vii
HALAMAN ABSTRAK.....	viii
HALAMAN <i>ABSTRACT</i>	ix
KATA PENGANTAR.....	x
DAFTAR ISI.....	xii
DAFTAR TABEL.....	xvii
DAFTAR GAMBAR.....	xix
DAFTAR PETA.....	xxi
DAFTAR LAMPIRAN.....	xxii
BAB I PENDAHULUAN	
A. Latar Belakang.....	1
B. Rumusan Masalah	5
C. Tujuan Penelitian	5

D. Manfaat Penelitian	6
-----------------------------	---

BAB II KAJIAN PUSTAKA

A. Kajian teori dan Hasil Penelitian yang Relevan	7
1. Rumah, Perumahan dan Permukiman	7
a. Pengertian.....	7
b. Perkembangan Permukiman	10
2. Transformasi Spasial	12
a. Pengertian <i>Urban Sprawl</i>	12
b. Proses <i>Urban Sprawl</i>	14
c. Faktor-faktor Penyebab <i>Urban Sprawl</i>	18
3. Transformasi Sosial.....	22
a. Pengertian	22
b. Modernisasi	23
4. Desa dan Kota	24
a. Pengertian Desa	24
b. Pengertian Kota	26
c. Interaksi Desa-Kota.....	27
d. Geografi dalam Kurikulum 2013 (Berdasarkan Kompetensi Dasar Geografi Sekolah Menengah Atas (SMA) Madrasah Aliyah (MA) Kementerian Pendidikan dan Kebudayaan 2013.....	28
5. Penginderaan Jauh dan Interpretasi Citra	31
a. Pengertian Penginderaan Jauh	31
b. Pengertian Citra	31
c. Interpretasi Citra	32
Hasil Penelitian yang Relevan	34
B. Kerangka Berfikir	39

BAB III METODE PENELITIAN

A. Tempat dan Waktu Penelitian	41
1. Tempat Penelitian	41
2. Waktu Penelitian	41
B. Pendekatan dan Jenis Penelitian	42
C. Data dan Sumber Data	43
1. Data Primer	43
2. Data Sekunder	43
D. Teknik Pengambilan Sampel	45
1. Populasi	45
2. Teknik Pengambilan Sampel	45
E. Pengumpulan data	45
1. Wawancara	45
2. Observasi (Pengamatan Langsung di Lapangan)	46
3. Analisis data sekunder	47
F. Uji Validitas Data.....	47
G. Analisis Data.....	47
1. Pengamatan transformasi spasial dengan interpretasi citra	47
2. Pengukuran perkembangan permukiman	48
3. Proses transformasi sosial masyarakat	49
H. Prosedur Penelitian	49
1. Tahap Persiapan	50
2. Tahap Penyusunan Proposal	50
3. Tahap Penyusunan Instrumen	50
4. Tahap Pengumpulan data	50
5. Tahap Analisis Data	51
6. Tahap Penulisan Laporan Penelitian	51

BAB IV HASIL PENELITIAN DAN PEMBAHASAN

A. Deskripsi Lokasi Penelitian	52
1. Letak dan Batas	52
2. Luas	55
3. Jumlah Penduduk	56
4. Pertumbuhan Penduduk	58
5. Kepadatan Penduduk	60
6. Komposisi Penduduk	61
a. Menurut Umur dan Jenis Kelamin	61
1. Sex Ratio (SR) / Rasio Jenis Kelamin	62
2. Dependency Ratio (DR) / Angka Ketergantungan	63
b. Menurut Mata Pencaharian	63
c. Menurut tingkat Pendidikan.....	64
B. Deskripsi Temuan Penelitian	64
1. Transformasi Spasial dalam <i>Urban Sprawl</i>	64
a. Identifikasi proses perkembangan spasial fisik kota	64
b. Tipe proses perluasan kota (<i>Urban Sprawl</i>).....	67
2. Perkembangan Permukiman	71
a. Permukiman Tahun 2004	72
b. Permukiman Tahun 2014	74
c. Perkembangan Permukiman Tahun 2004-2014	76
3. Transformasi Sosial Akibat Adanya Transformasi Spasial	78
a. Kepadatan Penduduk	78
b. Pertumbuhan Penduduk	80
c. Prosentase Penduduk Non Petani	80
d. Prosentase Luas Lahan Terbangun	82
e. Ketersediaan Fasilitas Sosial Ekonomi	84
f. Modernisasi di Bidang Komunikasi	87
4. Manfaat Hasil Penelitian untuk Mata Pelajaran	

Geografi Kelas XII	89
C. Pembahasan	89
1. Pembahasan Transformasi Spasial dalam <i>Urban Sprawl</i>	89
a. Identifikasi proses perkembangan spasial fisik kota	89
b. Tipe proses perluasan kota	91
2. Pembahasan Perkembangan Permukiman	92
3. Pembahasan Transformasi Sosial Akibat Adanya Transformasi Spasial	94
4. Pembahasan Manfaat Hasil Penelitian untuk Mata Pelajaran Geografi Kelas XII	100
BAB V KESIMPULAN, IMPLIKASI DAN SARAN	
A. Kesimpulan	109
B. Implikasi	110
C. Saran	110
DAFTAR PUSTAKA	112
LAMPIRAN	114

DAFTAR TABEL

Tabel

Halaman

Tabel 1. Contoh Matriks Uji Ketelitian Hasil Interpretasi	35
Tabel 2. Hasil Penelitian yang Relevan	38
Tabel 3. Tahapan Penelitian	42
Tabel 4. Data Primer dan Sumber Data Primer	43
Tabel 5. Data Sekunder dan Sumber Data Sekunder	44
Tabel 6. Kisi – Kisi untuk Wawancara	46
Tabel 7. Kisi – Kisi untuk Observasi (Pengamatan Langsung di Lapangan) ..	46
Tabel 8. Matriks Uji Ketelitian Hasil Interpretasi	48
Tabel 9. Luas Penggunaan Lahan Kecamatan Banyuurip Tahun 2013	55
Tabel 10. Luas Tiap Desa / Kelurahan di Kecamatan Banyuurip Tahun 2013.....	55
Tabel 11. Distribusi Penduduk Kecamatan Banyuurip Tahun 2004 dan Tahun 2013.....	57
Tabel 12. Laju Pertumbuhan Penduduk Tiap Desa / Kelurahan di Kecamatan Banyuurip Tahun 2004 dan 2013	59
Tabel 13. Kepadatan Penduduk Tiap Desa / Kelurahan di Kecamatan Banyuurip Tahun 2013	60
Tabel 14. Komposisi Penduduk Menurut Umur dan Jenis Kelamin di Kecamatan Banyuurip Tahun 2013	61

Tabel 15. Komposisi Penduduk Menurut Mata Pencaharian di Kecamatan Banyuurip Tahun 2013	63
Tabel 16. Komposisi Penduduk Menurut Tingkat Pendidikan di Kecamatan Banyuurip Tahun 2013	64
Tabel 17. Daftar Nama Perumahan di Kecamatan Banyuurip Tahun 2014.....	65
Tabel 18. Kepadatan Penduduk Tiap Desa / Kelurahan di Kecamatan Banyuurip Tahun 2004 dan Tahun 2013	79
Tabel 19. Perkembangan Jumlah Penduduk Kecamatan Banyuurip Berdasarkan Mata Pencaharian Tahun 2004 dan Tahun 2013	81
Tabel 20. Penggunaan Lahan di Kecamatan Banyuurip Tahun 2004 dan Tahun 2013	82
Tabel 21. Ketersediaan Fasilitas Sosial Ekonomi di Kecamatan Banyuurip Tahun 2004 dan Tahun 2013	84
Tabel 22. Ketersediaan Fasilitas Sosial Ekonomi di Kecamatan Banyuurip Tahun 2004 dan Tahun 2013	105

DAFTAR GAMBAR

Gambar

Halaman

Gambar 1. Tipe Perembetan Konsentris	15
Gambar 2. Tipe Perembetan Linear	16
Gambar 3. Tipe Perembetan Meloncat	17
Gambar 4. Bagan Alir Kerangka Berfikir	40
Gambar 5. Perumahan Graha Sakinah Pogung Asri (Kiri) dan Perumahan PEPABRI (Kanan)	66
Gambar 6. Graha Sakinah Pogung Asri tampak samping (kiri), Perumahan PEPABRI tampak belakang (kanan)	66
Gambar 7. Griya Boro Mukti Permai (kiri), Perumahan Pagak Indah tampak samping (kanan)	66
Gambar 8. Citra IKONOS sebagian Kelurahan Borokulon tahun 2013 yang menunjukkan letak Perumahan Pogung Asri	69
Gambar 9. Citra IKONOS sebagian Kelurahan Borokulon tahun 2013 yang menunjukkan letak Griya Boro Mukti Permai	70
Gambar 10. Citra IKONOS sebagian Desa Sumpersari tahun 2013 yang menunjukkan letak Perumahan Pagak Indah	70
Gambar11. Citra IKONOS sebagian Kelurahan Borokulon tahun 2013 yang menunjukkan letak Perumahan PEPABRI	71
Gambar 12. Diagram Perbandingan Luas Penggunaan Lahan PermukimanKecamatan Banyuurip Tahun 2004-2014.....	78
Gambar 13. Pasar Tradisional Banyuurip dan Pasar Swalayan	85
Gambar 14. Perguruan Tinggi dan Bank.....	86

Gambar 15. Kantor Polisi dan Kantor Pos Banyuurip	86
Gambar 16. Rumah Sakit dan Dokter Praktik	86
Gambar 17. Puskesmas pembantu.....	87
Gambar 18. Nasi beserta sayur dan lauk pauknya yang dibungkus menggunakan daun pisang dan kertas Koran	88
Gambar 19. Nasi beserta sayur dan lauk pauknya yang dibungkus besek (wadah dari anyaman bambu)	88
Gambar 20. Kartu undangan	89
Gambar 21. Peta Administrasi Kecamatan Banyuurip Kabupaten Purworejo Tahun 2014.....	102
Gambar 22. Peta Penggunaan Lahan Kecamatan Banyuurip Kabupaten Purworejo Tahun 2013.....	103
Gambar 23. Peta Permukiman Kecamatan Banyuurip Kabupaten Purworejo Tahun 2014.....	104

DAFTAR PETA

Peta

Halaman

Peta 1. Peta Administrasi Kecamatan Banyuurip Kabupaten Purworejo Tahun 2014.....	53
Peta 2. Peta Penggunaan Lahan Kecamatan Banyuurip Kabupaten Purworejo Tahun 2013	54
Peta 3. Citra Sebagian Kabupaten Purworejo 2014	68
Peta 4. Peta Permukiman Kecamatan Banyuurip Kabupaten Purworejo Tahun 2004.....	73
Peta 5. Peta Permukiman Kecamatan Banyuurip Kabupaten Purworejo Tahun 2014.....	75
Peta 6. Peta Perubahan Permukiman Kecamatan Banyuurip Kabupaten Purworejo Tahun 2004-2014	77

DAFTAR LAMPIRAN

Lampiran 1. Pedoman wawancara	115
Lampiran 2. Lembar Observasi Lapangan	116
Lampiran 3. Kompetensi Inti dan Kompetensi Dasar Mata Pelajaran Geografi Kurikulum 2013	117
Lampiran 4. Silabus SMA Kelas XII KD 3.3	128
Lampiran 5. Handouts Materi Interaksi Desa dengan Kota dalam Pembangunan Daerah	133
Lampiran 6. Surat Permohonan Ijin Menyusun Skripsi	134
Lampiran 7. Surat Permohonan Ijin Research / Try Out	135
Lampiran 8. Surat Keputusan Dekan FKIP tentang Ijin Penyusunan Skripsi / Makalah	136
Lampiran 9. Surat Ijin Riset / Survey PKL dari Kantor Penanaman Modal dan Perizinan Terpadu	137